

STÁVAJÍCÍ STAV – PŘEHLEDNÉ VÝKRESY

LEGENDA INŽENÝRSKÝCH SÍTÍ:

--- ~ --- - PODZEMNÍ SDĚLOVACÍ VEDENÍ, NEOVĚŘENÉ (ČD – TELEMATIKA A.S.)

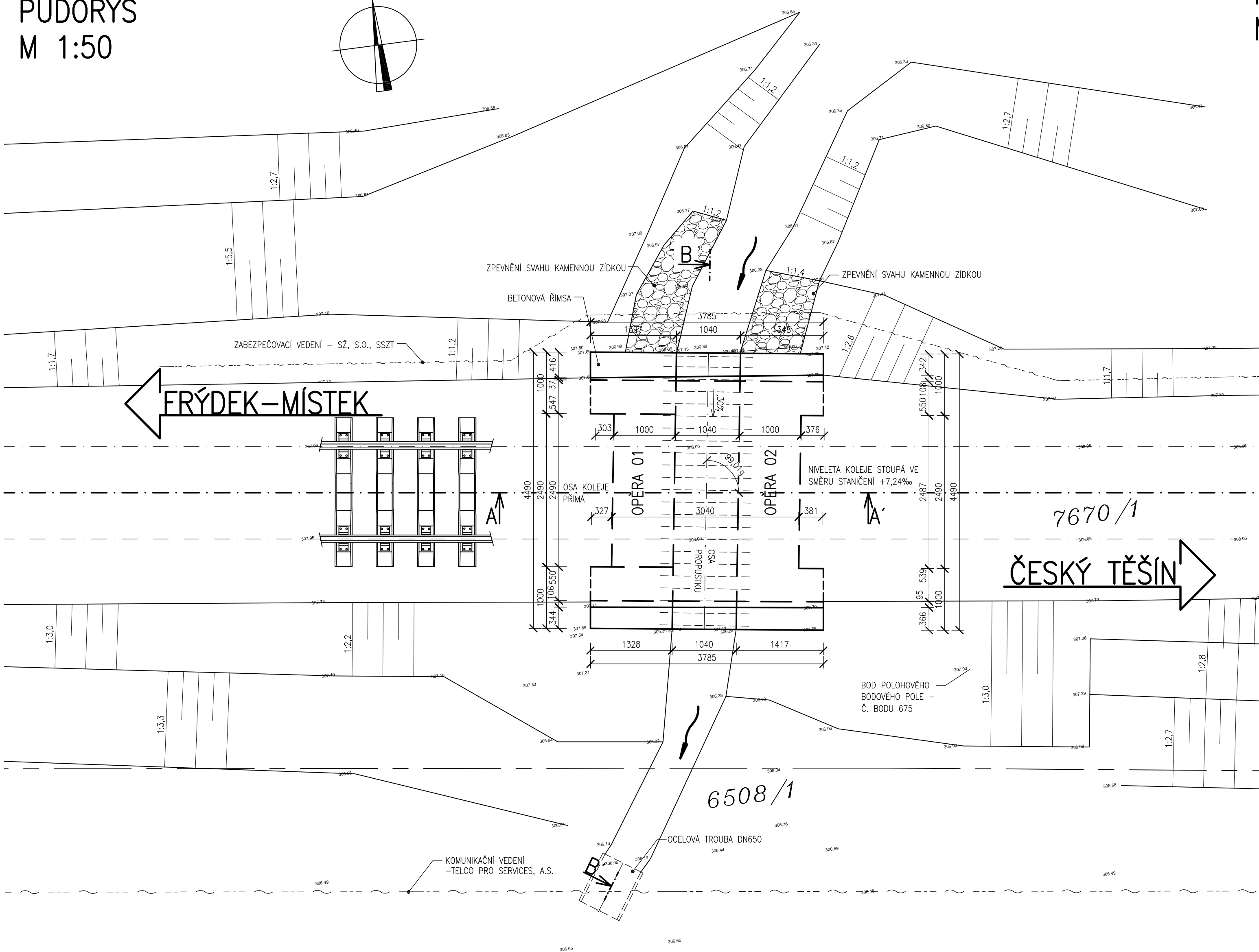
LEGENDA KATASTRU:

- +---+--- HRANICE KATASTRÁLNÍCH ÚZEMÍ
- +---+--- HRANICE PARCELY KATASTRU NEMOVITOSTÍ
- xx/xx ČÍSLO PARCELY KATASTRU NEMOVITOSTÍ
- +---+--- HRANICE PARCELY ZJEDNODUŠENÉ EVIDENCE
- (xx) ČÍSLO PARCELY ZJEDNODUŠENÉ EVIDENCE

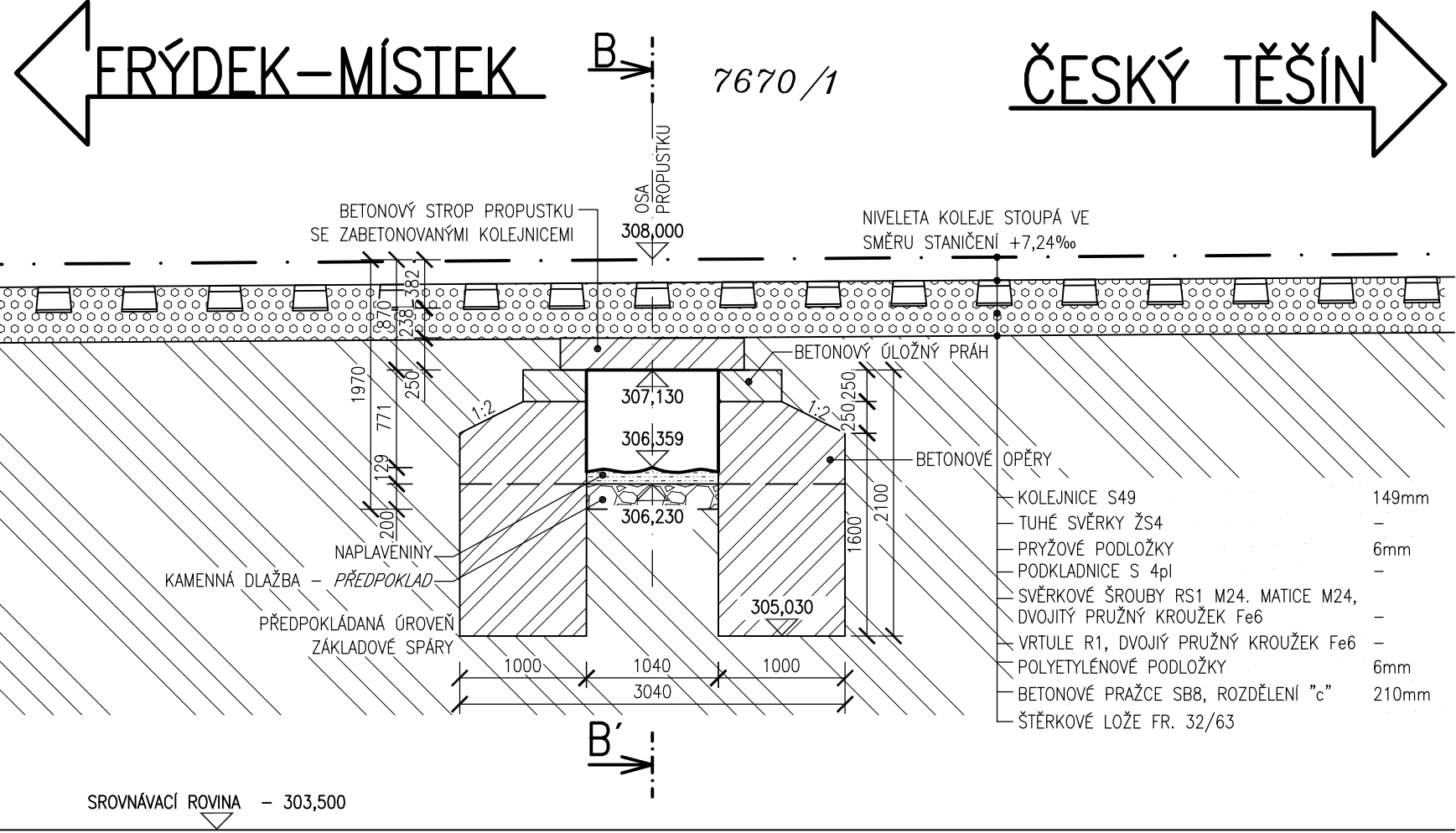
POZNÁMKY:

- ① PRO ZPŘEHLEDNĚNÍ ŘEZU NEJSOU NA VÝKRESE ZOBRAZENY NĚKTERÉ VIDITELNÉ HRANY
- ② PŘI STAVEBNÍ ÚPRAVĚ PROPUSTKU NUTNO RESPEKTOVAT PODZEMNÍ A NADZEMNÍ INŽENÝRSKÉ SÍTĚ PŘED ZAHÁJENÍM STAVEBNÍCH PRACÍ BUDOU JEDNOTLIVĚ PODZEMNÍ SÍTĚ VYTÝČENY SVÝMI SPRÁVCI
- ③ PŘED ZAHÁJENÍM STAVBY JE NUTNÉ VYTÝČENÍ HRANIC OKOLNÍCH POZEMKŮ SOUSEDIČÍCH SE STAVBOU
- ④ TVAR NOSNÉ KONSTRUKCE I SPODNÍ STAVBY JE ODVOZEN ZE ZAMĚŘENÍ A Z OBDOBNÝCH STAVEB

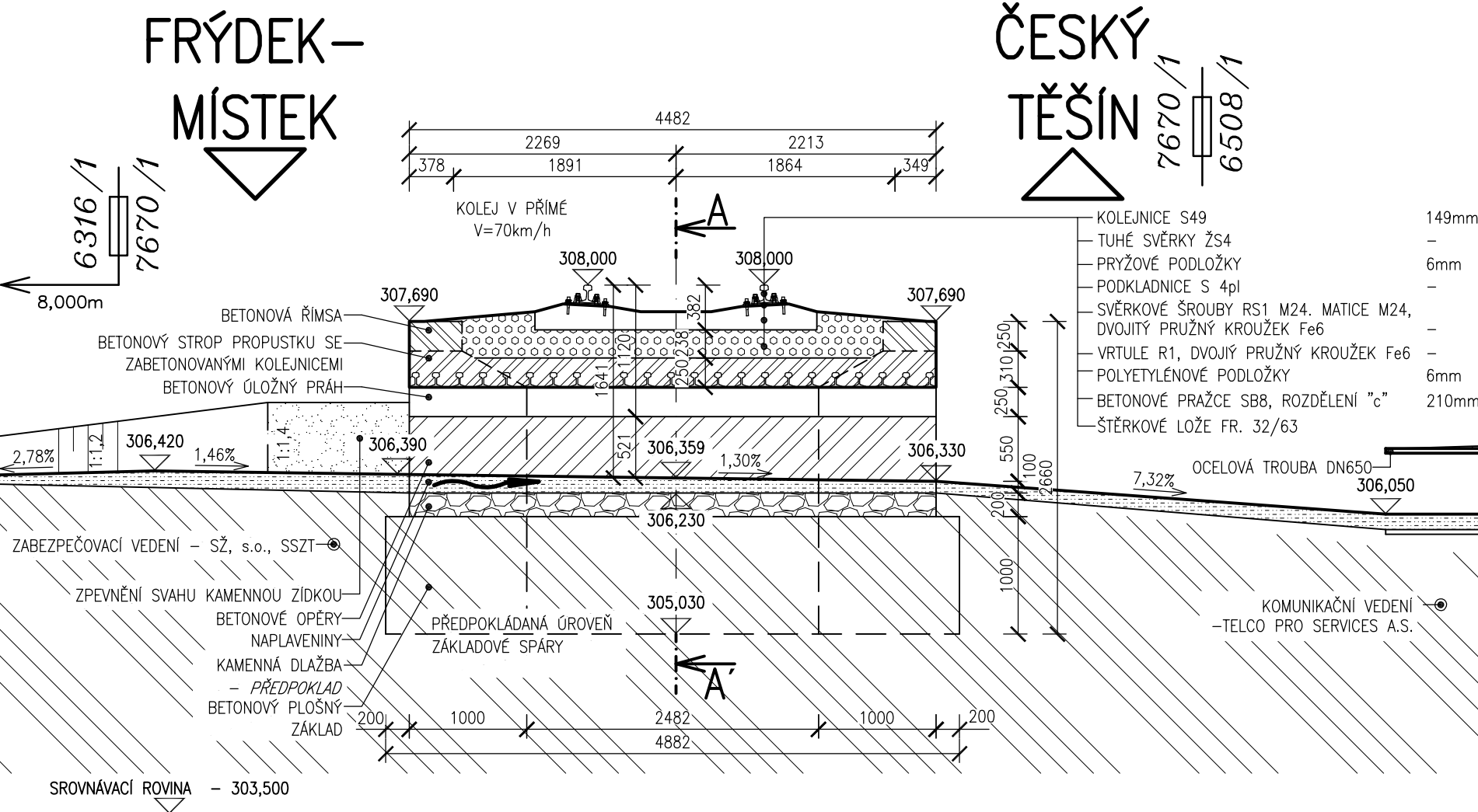
PŮDORYS  
M 1:50



PODÉLNÝ ŘEZ (A-A')  
M 1:50



PŘÍČNÝ ŘEZ (B-B')  
M 1:50



TÚ: 2531 - FRÝDEK-MÍSTEK - ČESKÝ TĚŠÍN  
DÚ: 02 - FRÝDEK-MÍSTEK - DOBRÁ U FRÝDKU-MÍSTKU

VÝŠKOVÝ SYSTÉM: BALT PO VYROVNÁNÍ  
SOUDRADNICOVÝ SYSTÉM: S-JTSK

OZNAČENÍ	POPIS ZMĚNY	DATUM	PODPIS
HIP	ZODP. PROJEKTANT	VYPRACOVAL	KONTROLOVAL
ING. TOMÁŠ PÁTEČEK	ING. MARTIN VAŠÁK	BC. ERIK PIRUŠ	ING. JANA VARGOVÁ
OBJEDNATEL: SPRÁVA ŽELEZNIC, S.O. DLÁŽDĚNÁ 1003/7, 110 00 PRAHA 1			
KRAJ: MORAVSKOSLEZSKÝ ORP: FRÝDEK-MÍSTEK KATASTR: FRÝDEK			
STAVBA: PROPUSTKY V EVID. KM 113,306;113,546 A 114,185			
TRATI FRÝDEK-MÍSTEK - ČESKÝ TĚŠÍN			
SO 02 - PROPUSTEK V KM 113,546			
ČÁST:			
PŘÍLOHA: STÁVAJÍCÍ STAV - PŘEHLEDNÉ VÝKRESY			
E.1.4.02.02		ČÍSLO PŘÍLOHY:	ČÍSLO PŘÍLOHY:

Dokumentaci lze užívat pouze ve smyslu přiložené symboly a dle výkresu, či jako část, může být kopírována nebo jiným způsobem rozšiřována pouze po předchozím souhlasu IM-Projekt, inženýrské a mostní konstrukce, s.r.o.